



**BÉKÉSCSABA MEGYEI JOGÚ VÁROS
POLGÁRMESTERI HIVATALA
STRATÉGIAI-FEJLESZTÉSI OSZTÁLY
VÁROSÉPÍTÉSZETI CSOPORT**

Ikt. sz.: XIV. 136-2/2025.

*Előadó: Nagyné Tóth
Krisztina*

Mell.: 8 db

Hiv. sz.:

Békéscsaba, Szent István tér 7.

Postacím: 5601 Pf. 112.

Telefax: (66) 523-804

Telefon: (66) 523-800

E-mail: varoshaza@bekescsaba.hu

NYILVÁNOS ÜLÉS napirendje

A döntéshozatal **minősített többséget** igényel!

Tárgy: Dűlőelnevezésekkel kapcsolatos
tájékoztatás

Előkészítő:

Stratégiai-Fejlesztési Osztály Városépítészeti Csoport

Véleményező:

Városüzemeltetési, Fejlesztési és Zöld Bizottság

Előterjesztés

Békéscsaba Megyei Jogú Város Önkormányzat Közgyűlése 2025. május 22-én tartandó nyilvános ülésére

Tisztelt Közgyűlés!

Békéscsaba Megyei Jogú Város Önkormányzat Közgyűlése (a továbbiakban: Közgyűlés) a 29/2023. (II. 23.) közgy. határozatában nyilvánította ki azon szándékát, hogy a város közigazgatási területén található dűlők elnevezést kapjanak. A dűlőelnevezések célja az, hogy azok beazonosítása könnyebbé váljon.

A Munkácsy Mihály Múzeum által összeállított, a dűlők javasolt elnevezésére vonatkozó lista a rendelkezésre álló térképek, Sente Béla igazgató úr kutatómunkája, valamint a Közterület-felügyelet és Mezei Őrszolgálat által készített felmérés alapján készült el.

A javasolt elnevezéseket ismertető lista az előterjesztés 1. mellékletét képezi.

A javasolt elnevezések földrajzi helye a 2-8. mellékleten kerül bemutatásra.

A javasolt elnevezéseket a Békéscsabai Települési Értéktár Bizottság és a Földrajzinév-munkacsoport véleményezte és elfogadta.

A közterületek elnevezése, elnevezésük megváltoztatása érinti a központi címregiszterben szereplő címeket és a címen lakó polgárok lakcímadatát is, ugyanis a címek, azok változásai automatikusan átadásra kerülnek a személyiadat- és lakcímnnyilvántartás részére.

Amennyiben a dűlőutakat földrajzi nevekké elnevezzük, az egyes ingatlanok címe is megváltozik, így az új címeket a címet használóknak minden nyilvántartásban át kell vezetni (pl. bank, biztosítók, közműszolgáltatók).

A dűlőutak elnevezésével kapcsolatos lakossági vélemény megismerése céljából levélben tájékoztattuk az érintett ingatlantulajdonosokat. A visszajelzésekben kiderül, hogy az

érintettek nagy részét a lakcímváltozás miatt tölti el aggodalommal az esetleges dűlőelnevezés.

A beérkezett vélemények a Városépítészeti Csoportnál megtekinthetők.

A Közgyűlés a 207/2024. (IX. 19.) közgy. határozatában döntött arról, hogy a 2025. májusi munkaterv szerinti ülésre előterjesztést kell készíteni a dűlőutak elnevezésével kapcsolatosan az aktuális előírások figyelembe vételével.

A földrajzi nevek meghatározására és az elnevezések központi címregiszterbe történő átvezetésére vonatkozó előírások az elmúlt időszakban nem változtak.

Javaslat született arra vonatkozóan, hogy a javasolt dűlőelnevezések kerüljenek ábrázolásra egy olyan térképen, amely a városi honlapon elérhető, segíti a képviselők munkáját és a hivatali ügyintézését is, de az elnevezés nem jelenik meg hivatalos földrajzi névként, ezáltal nem kerül be a központi címregiszterbe, és így az a lakosság számára sem jelent címváltozással járó terheket.

Abban az esetben, ha a Közgyűlés úgy dönt, hogy a javaslatnak megfelelően nem szerepelteti földrajzi névként a dűlőelnevezéseket és ennek megfelelően a címregiszterben szereplő adatok sem változnak, emellett a dűlőelnevezéseket ábrázoló térképet elkészítteti és azt a honlapon közzéteszi, akkor ez a lakosság számára nem jelent anyagi és egyéb terhet, de a Közgyűlés 29/2023. (II. 23.) közgy. határozata szerinti cél teljesül, azaz a dűlőutak beazonosítása könnyebbé válik.

Az előterjesztést a Városüzemeltetési, Fejlesztési és Zöld Bizottság megtárgyalja, a bizottság véleménye a közgyűlésen kerül ismertetésre.

A döntés végrehajtásában közreműködő felelős hivatali egység: Stratégiai-Fejlesztési Osztály Városépítészeti Csoport.

Kérem a Tisztelt Közgyűlést az alábbi határozati javaslat elfogadására.


HATÁROZATI JAVASLAT:

1. Békéscsaba Megyei Jogú Város Önkormányzat Közgyűlése a külterületi dűlőutak elnevezésével kapcsolatos, a 207/2024. (IX. 19.) közgy. határozat alapján készült tájékoztatót megismerte.
2. Békéscsaba Megyei Jogú Város Önkormányzat Közgyűlés felkéri Dr. Bacsa Vendel jegyzőt, hogy - nem hivatalos földrajzi nevekként - készüljön egy térképes állomány a külterületi dűlőutak elnevezésére a Munkácsy Mihály Múzeum által összeállított, a Békéscsabai Települési Értéktár Bizottság és a Földrajzinév-munkacsoport által véleményezett elnevezésekkel, és az tájékoztatóként kerüljön publikálásra a városi honlapon.

Felelős: Dr. Bacsa Vendel jegyző

Határidő: 2025. június 30.


Békéscsaba, 2025. május 14.



Lukácsi László Kornél
városi főépítész

Ellenjegyzés:

Jogi:


.....

Kisrét:

Budapesti vasútvonal, Murony közigazgatási határa, Békés közigazgatási határa, Élővíz-Csatorna, Békéscsaba belterületi határa által körülzárt terület.

- 1) 0569 helyrajzi számú út: **Zsilák dűlő,**
- 2) 0579 helyrajzi számú út 0580/7 a helyrajzi számú útig és 0580/7 helyrajzi számú út: **Sztanek dűlő,**
- 3) 0592/25 és 0591 helyrajzi számú út: **Lőrinc dűlő,**
- 4) 0598/2, 0598/1 és 0599/2 helyrajzi számú út: **Martincsek dűlő,**
- 5) 0607/1 helyrajzi számú út az elkerülő útig és a 0607/2 helyrajzi számú út: **Franyó dűlő,**
- 6) 0616/1 helyrajzi számú út az elkerülő útig és a 0616/2 helyrajzi számú út: **Hankó dűlő,**
- 7) 0619 helyrajzi számú út: **Frankó dűlő,**
- 8) 0704/2 helyrajzi számú út: **Kiszely dűlő** (*Kiszely András utca már létezik*)
- 9) 0665 helyrajzi számú út 0666 helyrajzi számú útig tartó szakasza és a 0666 helyrajzi számú út: **Petrovszki dűlő,**
- 10) A 0674 helyrajzi számú dűlő, a 0680 helyrajzi számú dűlő egy szakaszát érintve majd a 0694 helyrajzi számú dűlő a Kisrét 122. számú tanyáig: **Békési Lajos dűlő.**
- 11) 0709 helyrajzi számú út: **Hosszúgát dűlő,**
- 12) 0728 helyrajzi számú út a Budapest vasúti pályatesttől Békés közigazgatási területéig: **Erdei Eszter dűlő,**
- 13) A 0709 helyrajzi számú úttól a 0712 helyrajzi számú út, a 0723/2 helyrajzi számú út és a 0720 helyrajzi számú út: **Csapó dűlő,**

Felsőnyomás:

47-es főközlekedési út, Telekgerendás közigazgatási határa, Kétsoprony közigazgatási határa, Kamut közigazgatási határa, Murony közigazgatási határa, Budapesti vasútvonal, Békéscsaba belterületi határa által körülzárt terület.

- 14) 0739/197 és a 0729 helyrajzi számú út a Budapest vasúti pályatesttől az M44-es számú útig: **Farmezsgye dűlő,**

- 15) 0732/2 helyrajzi számú út, Budapest vasúti pályatesttől a 47-es főközlekedési útig: **Kurta sor**,
- 16) 0740/1 helyrajzi számú út, 47-es főközlekedési úttól M44-es útig: **Hosszú sor**, (*Hosszú utca már létezik*)
- 17) 0751 és 0750 helyrajzi számú út a 47-es főközlekedési úttól a 0763/56 helyrajzi számú útig: **Jelenka dűlő**,
- 18) 0776/1 helyrajzi számú dűlő a 47-es főközlekedési úttól a Felsőnyomás 194-es számú tanyáig: **Négy ház dűlő**
- 19) 0781/5 helyrajzi számú dűlő a Felsőnyomás 208. számú tanyától a 0778 helyrajzi számú dűlőig és a 0778 helyrajzi számú dűlő a vasúti pályáig: **Órház dűlő**.
- 20) 0766, 0782/3 és a 0782/1 helyrajzi számú utak a Mokry utcától a Diófa vendéglőig: **Uszka dűlő**,
- 21) 0748 helyrajzi számú út, **Hudák dűlő**,
- 22) A 0765/1 helyrajzi számú út a 0744/1 helyrajzi számú úttól és a 0765/ 2 helyrajzi számú út az M44-es útig **Északi-Felegyi dűlő**,
- 23) Az M44-es úttól a 0765/3 helyrajzi számú út és a 0794 helyrajzi számú út a 44-es főközlekedési útig **Déli-Felegyi dűlő**.
- 24) 0802 helyrajzi számú út: **Kismegyeri dűlő**,
- 25) 0804 helyrajzi számú út majd a 0805/3 helyrajzi számú út az M44-es útig: **Görbe dűlő** (*Görbe utca már létezik*)
- 26) 0812/1 helyrajzi számú utak: **Betyár dűlő**,
- 27) 0825 helyrajzi számú út: Fiala Csárdától az M44-es útig, **Szent Miklósi dűlő**,
- 28) 0858/1 és 0858/2 helyrajzi számú utak a Sopronka dűlőtől a 44-es főközlekedési útig: *Ulyicska dűlő vagy Nagymegyeri dűlő*,
- 29) 0870 helyrajzi számú út a Fatornyos iskolától (új Fürjesi úttól) a 47-es utat a 44-es úttal összekötő útig: **Sopronka dűlő**,
- 30) 0857/38 helyrajzi számú dűlő a 44-es főközlekedési úttól a Sopronka dűlőig: **Vátkai dűlő**.
- 31) 0853 helyrajzi számú dűlő a 44-es főközlekedési úttól, majd a 0854 helyrajzi számú dűlő a Sopronka dűlőig: **Kárász dűlő** (*Kárász utca már létezik*)
- 32) A 0847 helyrajzi számú út és a 0840 helyrajzi számú út: **Knyihár dűlő**.

- 33) 0845 helyrajzi számú út: **Cserepes dűlő**, (*Cserepes utca már létezik*)
- 34) 0831 és 0832 helyrajzi számú utak: **Such dűlő**,
- 35) 0839 helyrajzi számú út: **Palyik dűlő**,
- 36) 0895/1 helyrajzi számú út: **Baukó dűlő** (*Bankó András utca már létezik*)
- 37) 0889/1 helyrajzi számú út: **Uhrin dűlő**,
- 38) 0886/1 helyrajzi számú Fürjesi összekötő út melletti szervízút: **Bagyinka dűlő**,
- 39) 0884/1 helyrajzi számú út: **Zahorán dűlő**,

Fürjes:

Apácai út, Telekgerendás közigazgatási határa, 47-es főközlekedési út, Békéscsaba belterületi határa által körülzárt terület.

- 40) 0901/1 helyrajzi számú út a 47-es úttól a szegedi vasúton keresztül a Franklin utcáig a 0913 helyrajzi számú utak: **Závogyán dűlő**,
- 41) 0897/83 helyrajzi számú dűlőút: **Köles dűlő**.
- 42) 0929/21 helyrajzi számú út, a 0916 helyrajzi számú út a 0929/21 és a 0915 helyrajzi számú utak között és a 0915 helyrajzi számú utak: **Polner dűlő**,
- 43) 0933 helyrajzi számú út és a 0938/7 helyrajzi számú út: **Surinás dűlő** ,
- 44) 0923/2 és 0941 helyrajzi számú utak: **Bohus dűlő**,
- 45) 0920 és 0944 helyrajzi számú utak: **Kudlák dűlő**,
- 46) 0949 helyrajzi számú út: **Jánovszki dűlő**,
- 47) 0952/39 helyrajzi számú út: **Csatári dűlő**,
- 48) A Franklin utca és a Csorvási út közötti összekötő dűlő javasolt elnevezése **Kerülő dűlő**

Kerek:

Lökösházi vasútvonal, Szabadkígyós közigazgatási határa, Újkígyós közigazgatási határa, Csabaszabadi közigazgatási határa, Telekgerendás közigazgatási határa, Apácai út, Békéscsaba belterületi határa által körülzárt terület.

- 49) 022 és 017 helyrajzi számú út: **Kurgyis dűlő**,
- 50) 018 helyrajzi számú út: **Krnács dűlő**,

- 51) 09 helyrajzi számú út: **Danczik dűlő**,
- 52) 02 helyrajzi számú út: **Andó dűlő**,
- 53) 0971 helyrajzi számú út: **Téglás dűlő** (*Tégla sor már létezik*)
- 54) 0974 és a 0993/26 helyrajzi számú út a Kerek tanya 665. számú tanyáig: **Jantyik dűlő**,
- 55) 0959 helyrajzi számú dűlőút a Kereki út 33. számú ingatlan sarkától (volt laktanya harckocsi kijárótól) a Csaba Metálig: **Fehér dűlő**.
- 56) 0966 és a 0999 helyrajzi számú út: **Burkus dűlő**,
- 57) 0996 helyrajzi számú út: **Bányai dűlő**,
- 58) 0993/23 és 0991/27 helyrajzi számú utak: **Kesjár dűlő**,
- 59) 01005 helyrajzi számú út: **Szekerka dűlő** (*Szekerka utca már létezik*)
- 60) 01017 helyrajzi számú út: **Kígyósi dűlő** (*Kígyósi út már létezik*)
- 61) 0998, 0995, 0989 és a 0986 helyrajzi számú utak: *Csikortás dűlő, vagy Bútor dűlő*
- 62) 0981 és 01010 helyrajzi számú utak: **Kerekegyházi dűlő vagy ÁG dűlő** (*Kerekegyházi út már létezik*)
- 63) 0976 helyrajzi számú út: **Hrabovszki dűlő**,
- 64) 0990 helyrajzi számú út: **Csuvarszki dűlő**,

Fényes:

Lökösházi vasútvonal, Szabadkígyós közigazgatási határa, Gyula közigazgatási határa, Élővíz-Csatorna, Békéscsaba belterületi határa által körülzárt terület.

- 65) 083 helyrajzi számú út: **Laurinyecz dűlő**,
- 66) 0102 helyrajzi számú út, az Ormay sor folytatása **Ormay sor**
- 67) 0113, 0125, 0124 helyrajzi számú utak, **Botyánszki dűlő** (*Botyánszki Pálné utca már létezik*)
- 68) 0122 helyrajzi számú út, **Kereszt dűlő** (*Kereszt utca már létezik*)
- 69) 0117 helyrajzi számú út, **(Fényesi) Határ dűlő** (*Határ utca már létezik*)
- 70) 0133 helyrajzi számú út, **Méhész dűlő** (*Méhész utca már létezik*)

- 71) 0244 helyrajzi számú út, **Beraczka dűlő**,
- 72) 0235 helyrajzi számú út, **Borjúrési dűlő** (*Borjú-rét utca már létezik*)
- 73) 0247/25 helyrajzi számú út, **Sáros dűlő** (*Sáros utca már létezik*)
- 74) A 0258/2 helyrajzi számú dűlő **Pauló dűlő**.
- 75) A Meteorológiai Állomáshoz vezető elágazástól a 0257/83 helyrajzi számú dűlő javasolt neve **Villám dűlő**.

Nagyrét:

Élővíz-Csatorna, Békéscsaba belterületi határa, Ó Körös medre által körülzárt terület.

- 76) 0354/3 helyrajzi számú út: **Reptéri dűlő**,
- 77) 0366 helyrajzi számú út: **Szaszák dűlő**,
- 78) 0371 helyrajzi számú út: **Malatyinszki dűlő**,
- 79) 0392/2 helyrajzi számú út: **Trófea dűlő**
- 80) 0398/2 helyrajzi számú út: **Omaszta dűlő**
- 81) 0405/2, 0376 és 0368 helyrajzi számú út: **Brózik dűlő**,
- 82) 0385 helyrajzi számú út: **Kocziszky dűlő**,
- 83) 0322 helyrajzi számú út: **Szelekovszky dűlő**,
- 84) 0313/11 helyrajzi számú út: **Gönczi dűlő**,
- 85) 0311 helyrajzi számú út: **Diós-zugi dűlő**,
- 86) 0352 helyrajzi számú út: **Alsó majori dűlő**,
- 87) 0308 helyrajzi számú út: **Útásházi dűlő**,
- 88) 0506 és 0429 helyrajzi számú út: **Vandhádi dűlő**,
- 89) 0502 helyrajzi számú út elkerülön kívül: **Varságh dűlő**,
- 90) 0535 helyrajzi számú út elkerülön kívül: **Réti dűlő** (*Réti utca már létezik*)
- 91) 0491 helyrajzi számú út: **Halustyák dűlő**,

- 92) 0550 és 0553/12 helyrajzi számú út: **Krizzsán dűlő**,
- 93) 0487 helyrajzi számú út: **Eczedi dűlő**,
- 94) 0542 helyrajzi számú út: **Bandika dűlő**,
- 95) 0482 helyrajzi számú út: **Határ dűlő** (*Határ utca már létezik, Határ dűlő már van a javaslatban*)
- 96) 0440 helyrajzi számú út: **Tejes dűlő**,
- 97) 0446/4 és 0447 helyrajzi számú út: **Akácfas dűlő** (*Akácfa utca már létezik*)
- 98) 0454 helyrajzi számú út: **Fenyőfas dűlő**, (*Fenyő utca, Feketefenyő utca már létezik*)
- 99) 0466 helyrajzi számú út: **Iskola dűlő** (*Iskola utca már létezik*)
- 100) 0434 helyrajzi számú út: **Kerepeczki dűlő**,
- 101) A 0424/28 helyrajzi számú út **Tanár dűlő**.

Gerla:

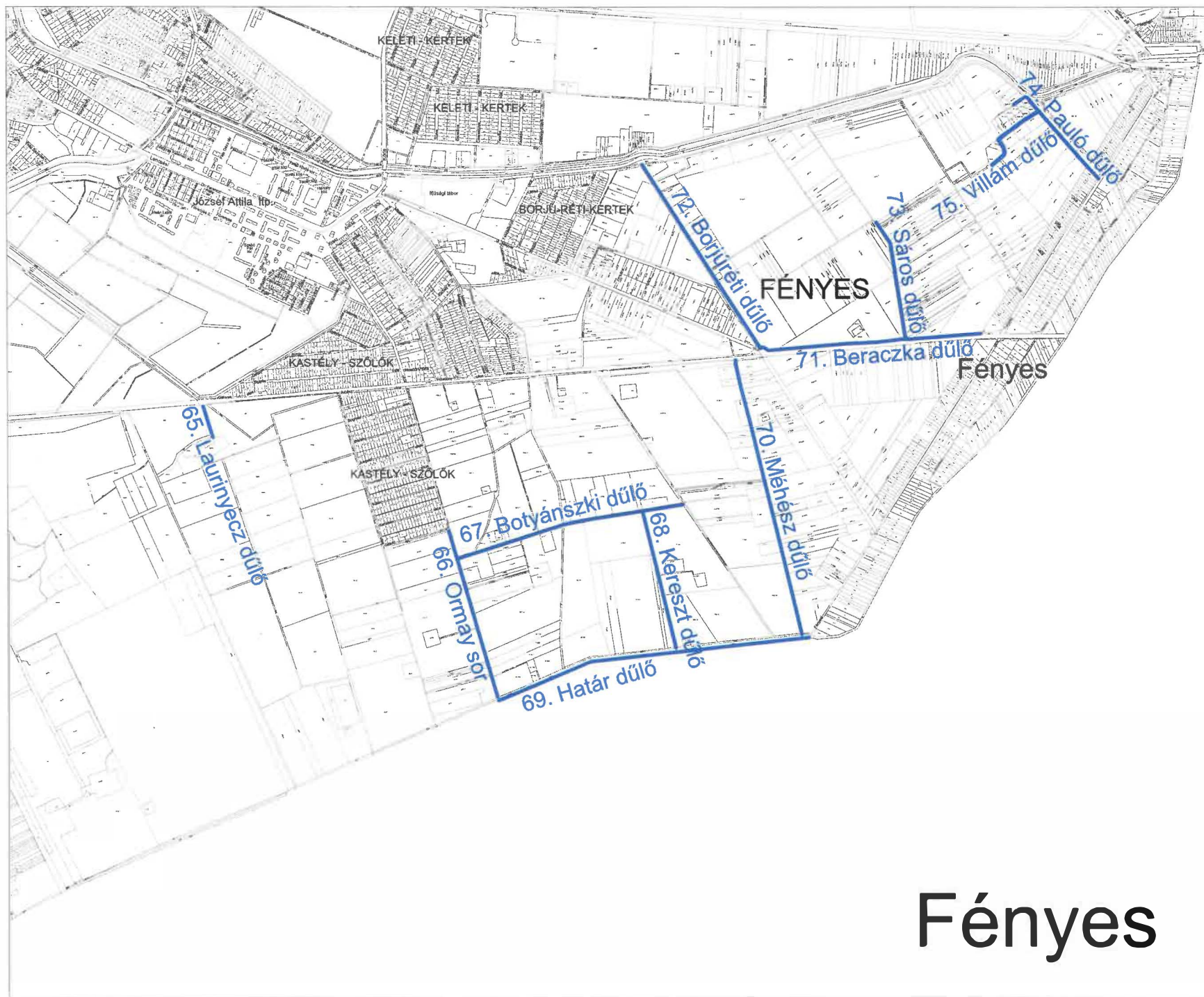
Ó Körös medre, Békés közigazgatási határa, Doboz közigazgatási határa, Gyula közigazgatási határa által körülzárt terület.

- 102) 01357 helyrajzi számú út: **Vesze-dombi dűlő**
- 103) 01371/1 és 01362 helyrajzi számú utak: **Nyulász dűlő**,
- 104) 01321 és a 01339 helyrajzi számú út: **Horga dűlő**,
- 105) 01335 helyrajzi számú út, a 01337/18 helyrajzi számú út és a 01316 helyrajzi számú utak: **Fejéremi dűlő**
- 106) 01360 helyrajzi számú út: **Ölyvedi dűlő**,
- 107) 01278 helyrajzi számú út: **Ásázugi dűlő**,
- 108) 01309 és 01288 helyrajzi számú út **Pósteleki dűlő**,
- 109) 01281/14 helyrajzi számú út: **Dombi Dűlő**,
- 110) 01267/2 helyrajzi számú út: **Jancsár dűlő**,
- 111) 01258/188 helyrajzi számú út, nem önkormányzati: **Nyárfa dűlő**, (nem önkormányzati tulajdon) (*Nyárfa utca már létezik*)
- 112) 01257 helyrajzi számú út: **Márta dűlő**,

- 113) 01243 helyrajzi számú út: **Nagyfácánkert dűlő,**
- 114) 01233 helyrajzi számú út: **Zebeni dűlő,**
- 115) 1230 és 01228/22 helyrajzi számú út: **Jakucs dűlő, merőleges dűlők**
- 116) 01207 és a 01209/41 helyrajzi számú út: **Kanászház dűlő,**
- 117) 01220 helyrajzi számú út: **Homokos dűlő,**
- 118) 01212 helyrajzi számú út: **Tokaji dűlő,**
- 119) A Csíkos érrel párhuzamosan futó út a Magvető utca folytatásaként Póstelek északi bejáratáig futó, és onnan a gyulai Ajtós irányába tartó, nagyforgalmú, 01366 sz. dűlőút a kerékpárút elejétől Gyula határáig. **Csíkos-éri dűlő.**

Felsőnyomás



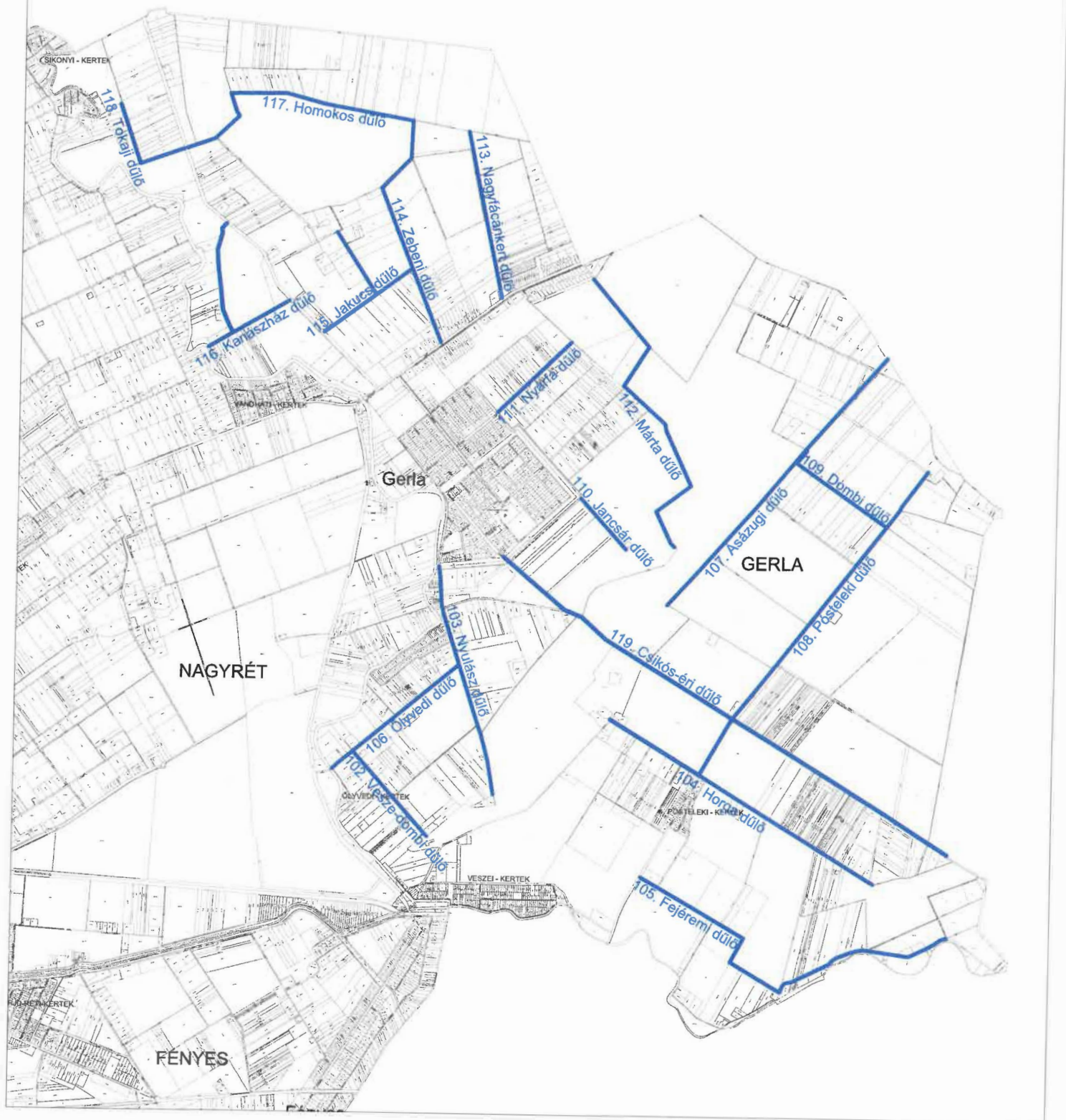


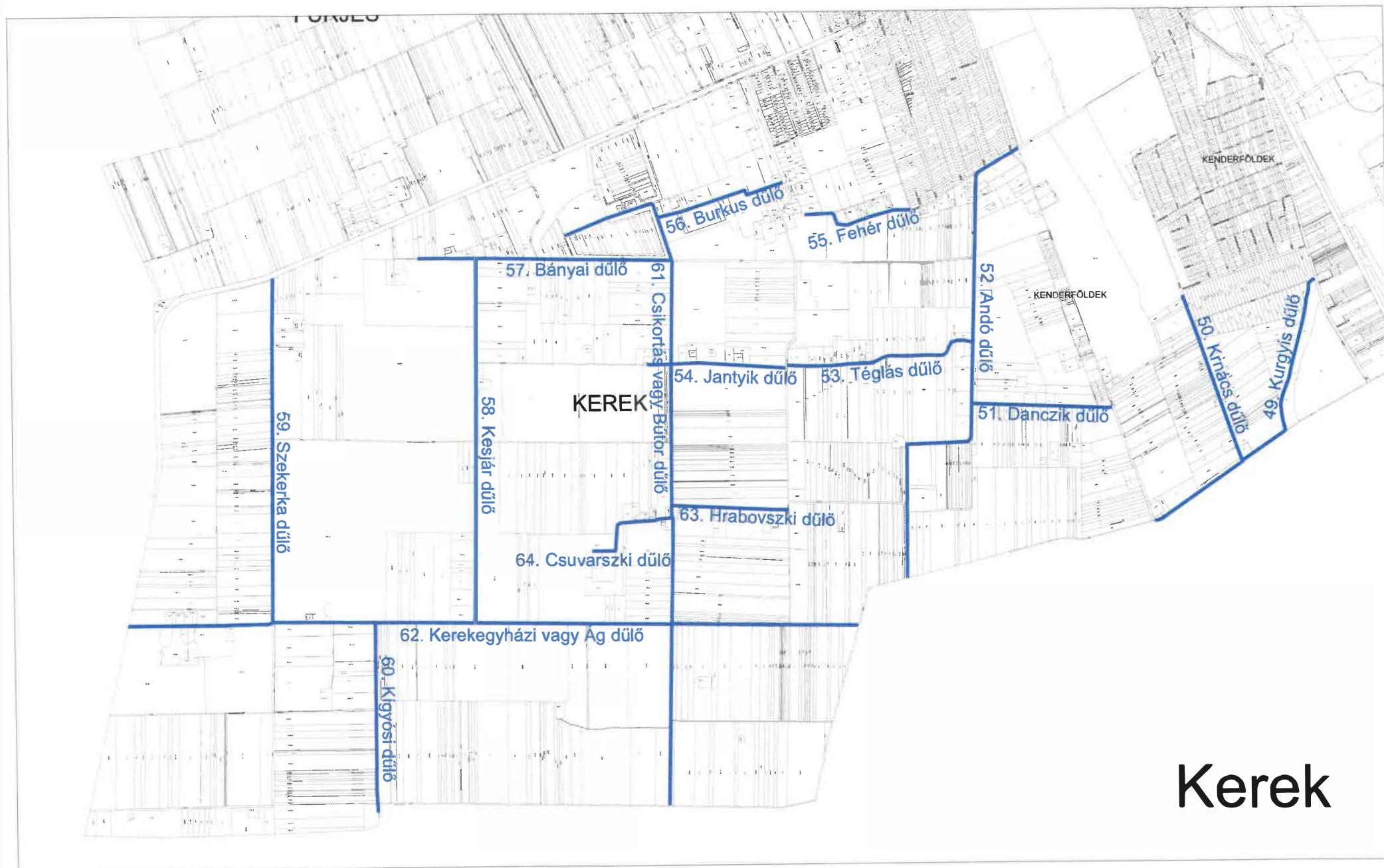
Fényes

Fürjes

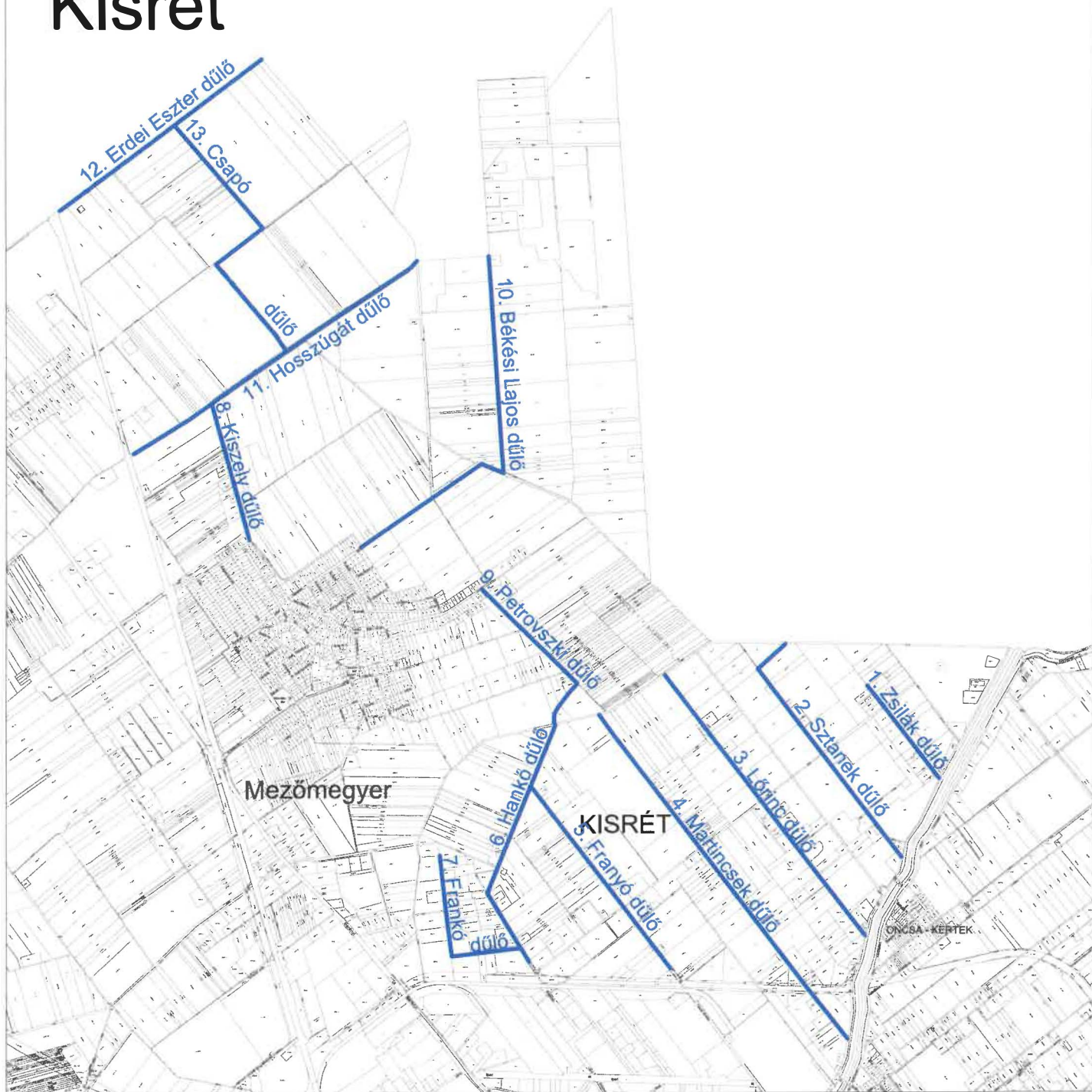


Gerla





Kisrét



Nagyrét

